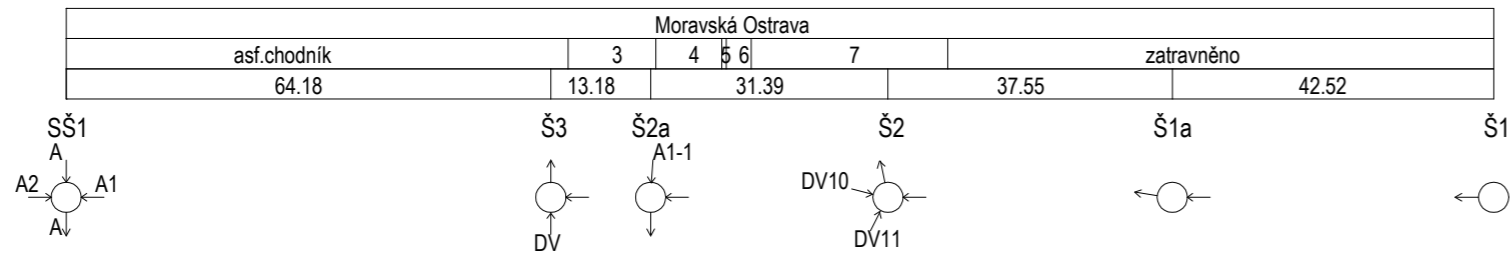
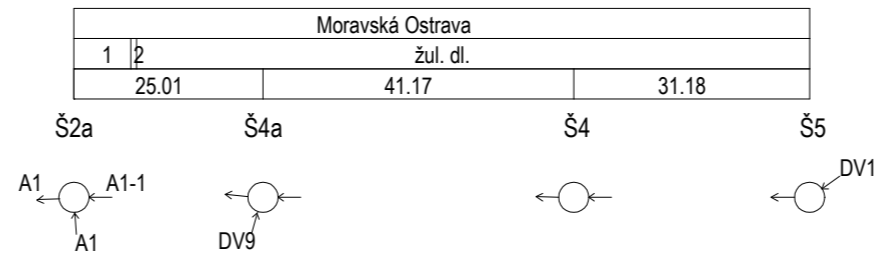


KATASTRÁLNÍ ÚZEMÍ  
POVRCH ÚZEMÍ  
VZDÁLENOST ŠACHET  
NÁZVY ŠACHET



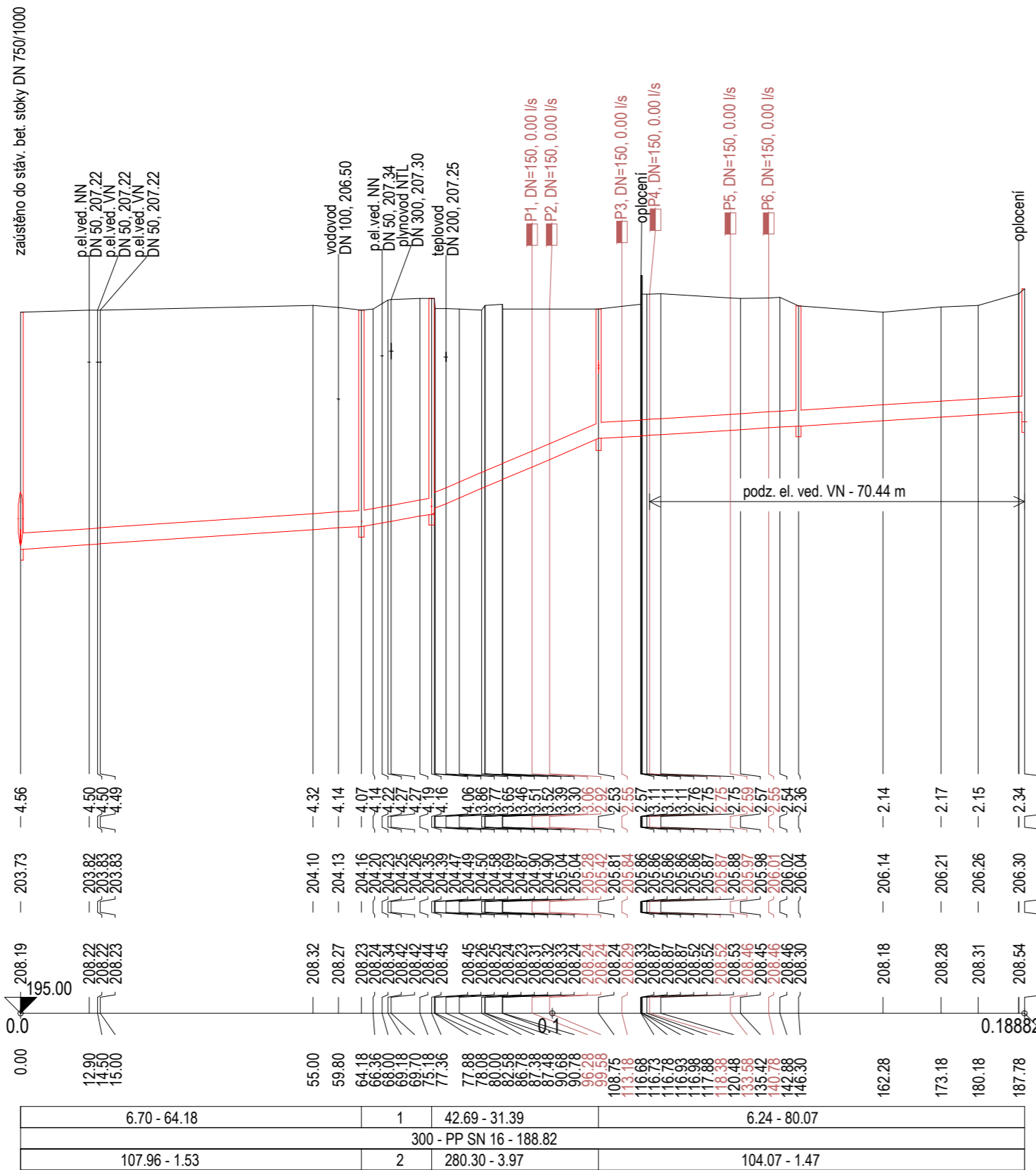
**LEGENDA:**  
1) 17.45 - 13.18  
2) 177.22 - 2.51  
3) zámk.dl.  
4) bet.cesta  
5) asf.p.  
6) nezp.p.  
7) asfalt. pl.



LEGENDA:  
1) zámk.dl.  
2) zatravněno  
3) 118.37 - 1.67

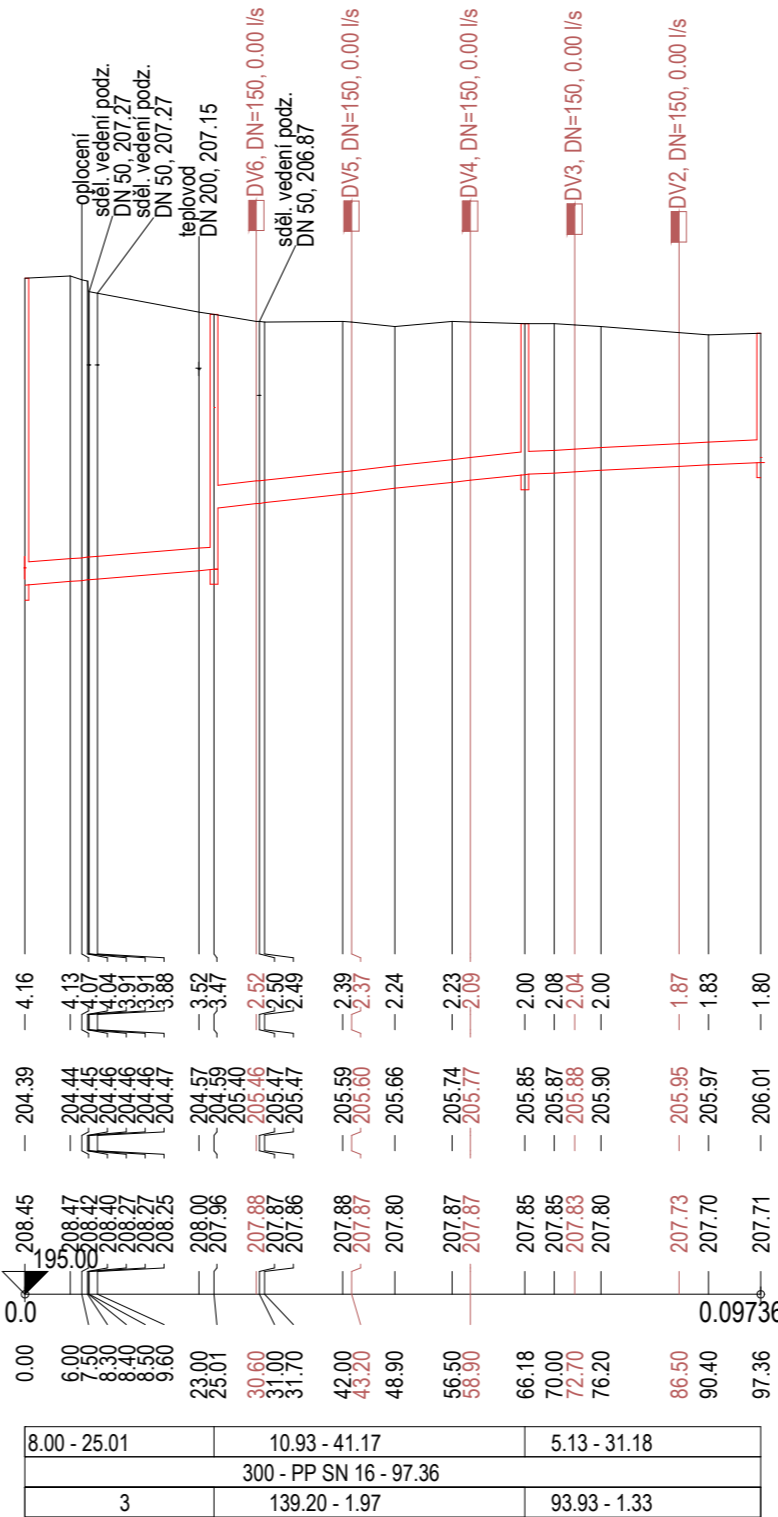
### Podélný profil stoky A1

MĚŘÍTKO 1:1000 / 1:100




### Podélný profil stoky A1-1

MĚŘÍTKO 1:1000 / 1:100



BPV			S - JTSK
3			
2			
1			
REVIZE	POPIS	DATUM	SCHVÁLIL

<b>Sweco Hydroprojekt a.s.</b> divize Morava pracoviště Ostrava, Varenská 49, 730 02 Ostrava; ostrava@sweco.cz; www.sweco.cz				<b>SWECO</b> 		
VYPRACOVAL	Bc. Radka Rydlová	HIP	Ing. Martin Jonšta	T. KONTROLA	Ing. Karel Hurt	
PROJEKTANT	Ing. Martin Jonšta	ŘEDITEL DIVIZE	Ing. Martin Jonšta	DATUM	02/2023	
OBJEDNATEL	DPO a.s., Poděbradova 494/2, 702 00 Ostrava			KRAJ	Moravskoslezský	
AKCE:  <b>DPO - vozovna trolejbusů - oprava kanalizace</b>				ČÍSLO ZAKÁZKY	22 3106 01 01	
				STUPEŇ	DPS	
				FORMÁT	4 A4	
				MĚŘITKO	1 : 1000/100	
				ARCHIVNÍ ČÍSLO	004/23/3	
ČÁST STAVBY	Gravitační dešťová kanalizace			SO/PS	SO 01	
PŘÍLOHA:  <b>Podélný profil - stoka A1, A1-1</b>				ČÍSLO PŘÍLOHY	<b>D.1.1.1.2</b>	<div>1 0</div>

Tato dokumentace včetně všech příloh (s výjimkou dat poskytnutých objednatelům) je duševním vlastnictvím akcie společnosti Sweco Hydroprojekt a.s. Objednatel této dokumentace je oprávněn ji využít k účelům vyplývajícím z uzavřené smlouvy bez jakéhokoli omezení. Jiné osoby (jak fyzické, tak právnické) nejsou bez předchozího výslovného souhlasu objednatele oprávněny tuto dokumentaci ani její části jakkoli využívat, kopírovat (ani jiným způsobem rozmnožovat) nebo zpřístupnit dalším osobám.

Poznámka: Podpisy zpracovatelů jsou připojeny pouze k výtisků číslo 01 nebo originálů přílohy (matrici).